

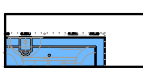



PROJEKT ZAGOSPODAROWANIA TERENU SKALA 1:500

MAPA DO CELÓW PROJEKTOWYCH skala 1:500

LEGENDA

- ABCD** granice fragmerntu działki objętej opracowaniem
-  istniejące ogrodzenie
-  istniejąca zabudowa
-  przebudowywany kort tenisowy - nawierzchnia sztuczna trawa
-  trawnik

POWIERZCHNIE KORTU
WYMIARY: 2378 cm x 1097 cm
POWIERZCHNIA: 260,87 m²

STREFA BEZPIECZEŃSTWA
POWIERZCHNIA: 260,87 m²

GKN.6640.741.2022

jednostka ewidencyjna **141005_2 SARNAKI**

obręb ewidencyjny **0004 – BORSUKI**

układ współrzędnych
prostokątnych płaskich **2000 strefa 8**

układ odniesienia wysokościowy **Kronsztadt 86'**

Mapa aktualna na dzień **20.09.2022r.**
w obszarze zakreślonym kolorem zielonym bez badania
Księgi Wieczystej w zakresie obciążenia służebnościami gruntowymi
Wykonał dn.20-09-2022r.:

Poswiadczam, że niniejszy dokument został opracowany w wyniku prac geodezyjnych kartograficznych, których rezultaty zawiera operat techniczny pozytywnie zweryfikowany. Jednocześnie informuję, że jestem świadomy odpowiedzialności karnej za złożenie fałszywego oświadczenia.

Identyfikator zgłoszenia prac geodezyjnych	GKN.6640.741.2022
Organ służby geodezyjnej który otrzymał zgłoszenie prac	STAROSTA ŁOSICKI
Wykonawca prac	GEODETA PIOTR GWARECKI
Nr oraz data sporządzenia dokumentu zawierającego pozytywny wynik weryfikacji	GKN.6640.741.2022 dn.
Imię i nazwisko oraz nr uprawnień zawodowych kierownika prac	GEODETA INŻ. PIOTR GWARECKI UPR. 23965

Zestawienie powierzchni

POWIERZCHNIA DZIAŁKI (559)	5524,00m²	
POWIERZCHNIA DZIAŁKI (560)	6479,00m²	
ŁĄCZNE POWIERZCHNIA INWESTYCJI	12003,00m²	(100,00%)

POWIERZCHNIA KORTU	593,62m²	(4,94%)
--------------------	----------------------------	----------------

Bilans :
OGRODZENIE 105,68mb
(17,57+35,24+17,57+35,24)

inwestor: **Gmina Sarnaki**
Joselewicza 3, 08-220 Sarnaki
NIP: 537-00-20-150

tytuł: **Budowa kortu tenisowego**

adres: dz. ew 559/560 , Obręb 0004 Borsuki
Identyfikator działki 141005_2.0004.559
gm.Sarnaki, Powiat Łosicki, Woj. Mazowieckie

jednostka projektowa

QUARTUM
BIURO PROJEKTOWE

ul. Wysoka 68a/6 17-300 Siemiatycze
www.quartum.pl, e:biuro@quartum.pl
NIP:544-132-57-16, REGON 200418012

projektanci

ARCHITEKTURA mgr inż. arch.
Cezary Jaszczołt
Bł. PdOKK/123/2009

nazwa rysunku: **ZAGOSPODAROWANIE TERENU**

branża: **ARCHITEKTURA**

skala: **1:500**

nr rysunku: **PB/B/01.0**

faza projektu: **PROJEKT BUDOWLANY**

data: **30.09.2022**

Projekt chroniony prawem autorskim.